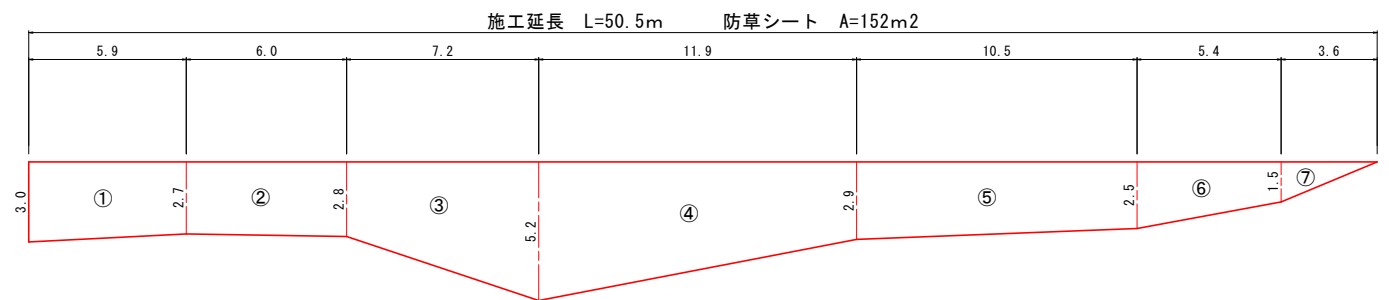


平面図、展開図

法面工展開図 S=1/100

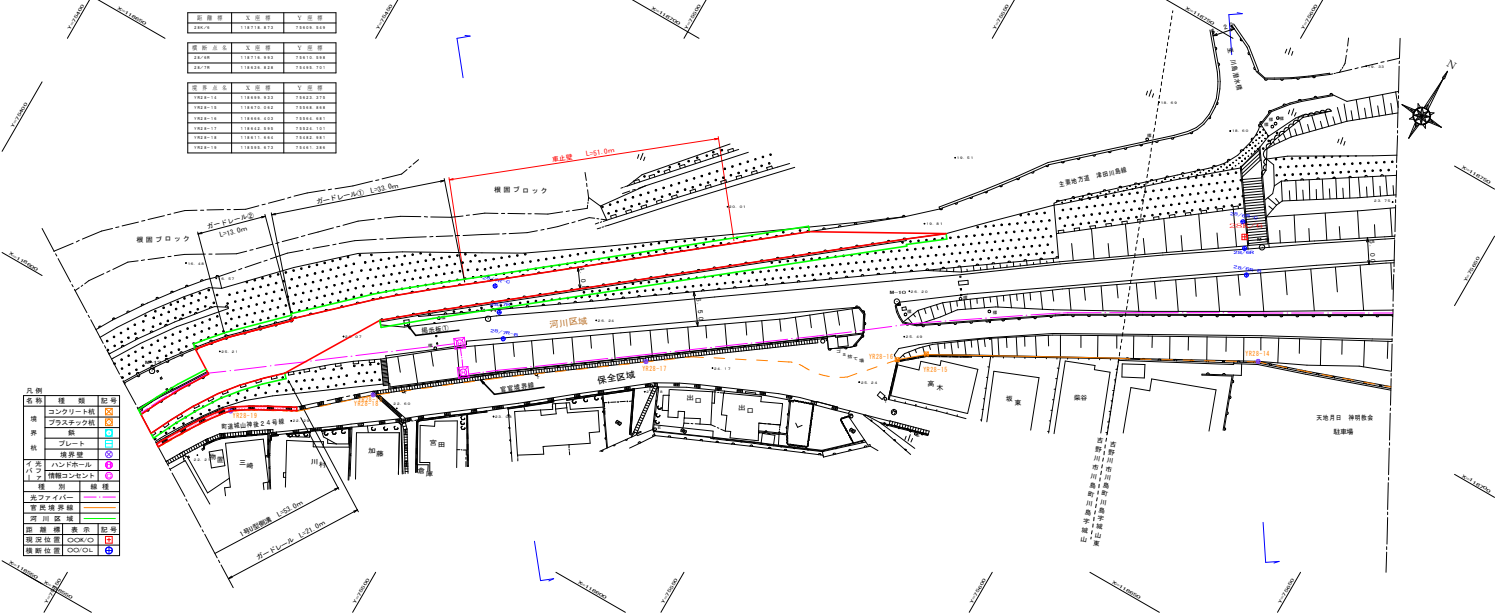
平面図 S=1/1000
川島西麻植停車場線



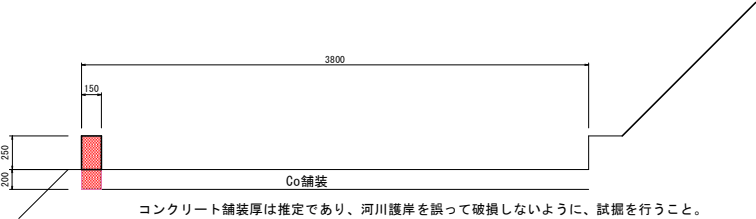
測 点		幅 員	平均幅員	面 積
		3.00		
①	5.90	2.70	2.850	16.82
②	6.00	2.80	2.750	16.50
③	7.20	5.20	4.000	28.80
④	11.90	2.90	4.050	48.20
⑤	10.50	2.50	2.700	28.35
⑥	5.40	1.50	2.000	10.80
⑦	3.60	0.00	0.750	2.70
合 計	50.50			152.17

当初設計図面				
工事名	R7 吉士 川島西麻植停車場線地 吉・川島山田地 道路修繕工事			
路線名等	(一) 川島西麻植停車場線地			
工事箇所	吉野川市川島町山田地			
図面名	平面図・展開図			
縮尺	図示	図面番号	1	/ 3
会社名				
事業者名	徳島県東部県土整備局〈吉野川〉			

平面図 S=1/200
津田川島線



標準断面図 S=1:10



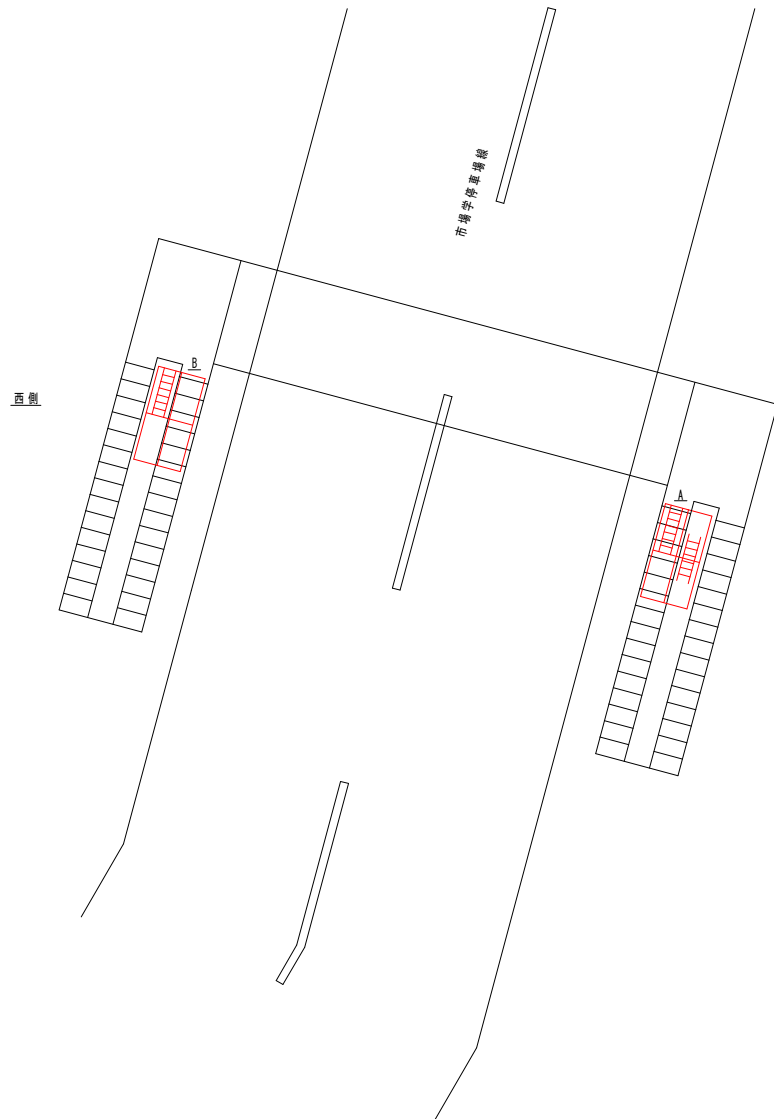
当初設計図面			
工事名	R7吉土 川島西麻緒停車場緑地 吉・川島山田地 道路修繕工事		
路線名等	(一) 川島西麻緒停車場緑地		
工事箇所	吉野川市川島町山田地		
図面名	平面図・展開図		
縮尺	図示	図面番号	2 / 3
会社名			
事業者名	徳島県東部県土整備局（吉野川）		

位置図・展開図

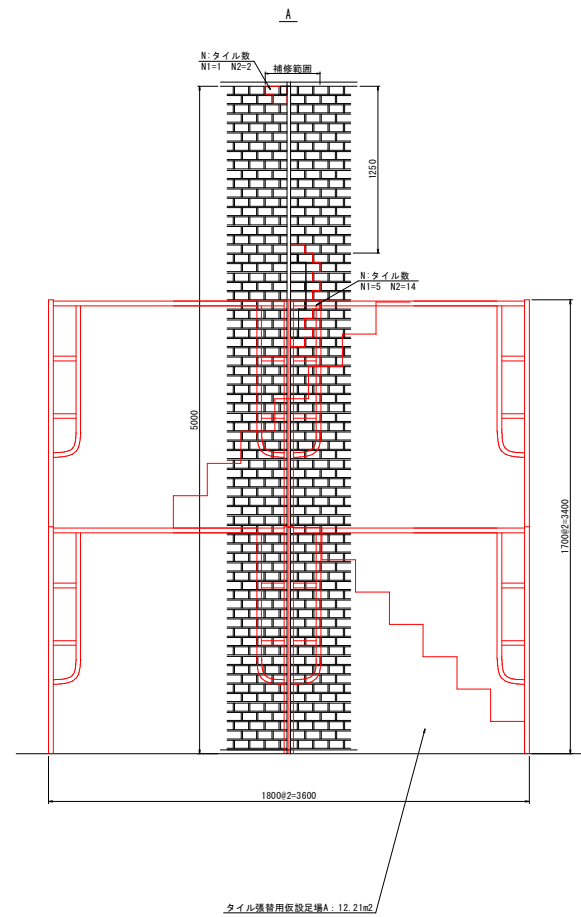
市場学停車場線

S=1/20

位置図

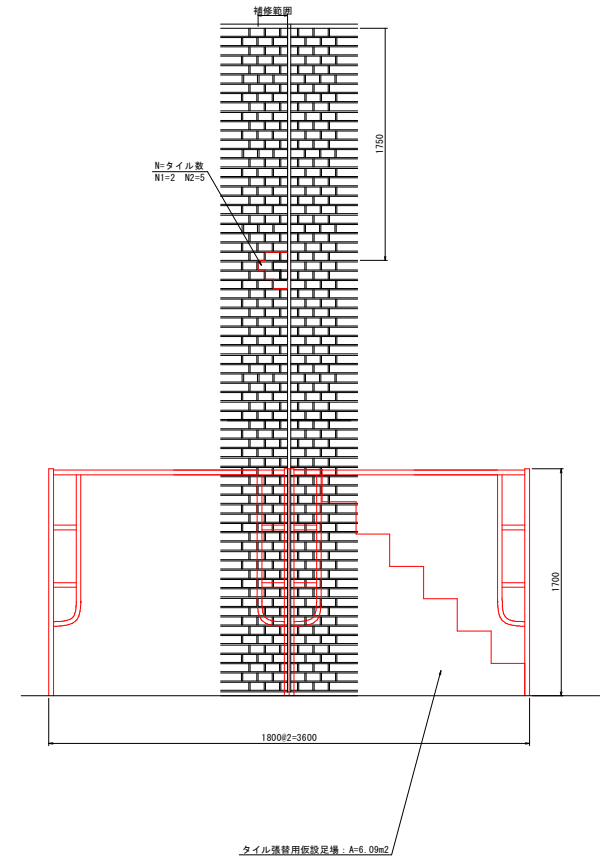


東側



タイル張替用板設足場A: 12.21㎡

B



タイル張替用板設足場: A=6.09㎡

打音検査後、タイル張替面積を決定すること

当初設計図面

工事名	R7吉士 川島西麻植停車場線他 吉・川島山田他 道路修繕工事		
路線名等	(一) 川島西麻植停車場線他		
工事箇所	吉野川市川島町山田他		
図面名	平面図・展開図		
縮尺	図示	図面番号	3 / 3
会社名			
事業者名	徳島県東部農土整備局 (吉野川)		